

# CAMINOS Y SENDEROS DE LA COMARCA DE LA SIERRA



Castañar en Los Tojales –Fuenteheridos-Castaño Robledo- a final de verano

## 1–Un poco de Historia y origen de los senderos

Los caminos y senderos existen en la sierra desde los tiempos de los romanos, aunque de esa época se tienen pocos datos de que las calzadas romanas pasaran por la sierra. .... Unos hablan de una calzada que venía de Beja (Portugal) a Aroche que bajaba por Almonaster y después hacia la zona de las minas Urium (Riotinto) y de allí a Hispalis.

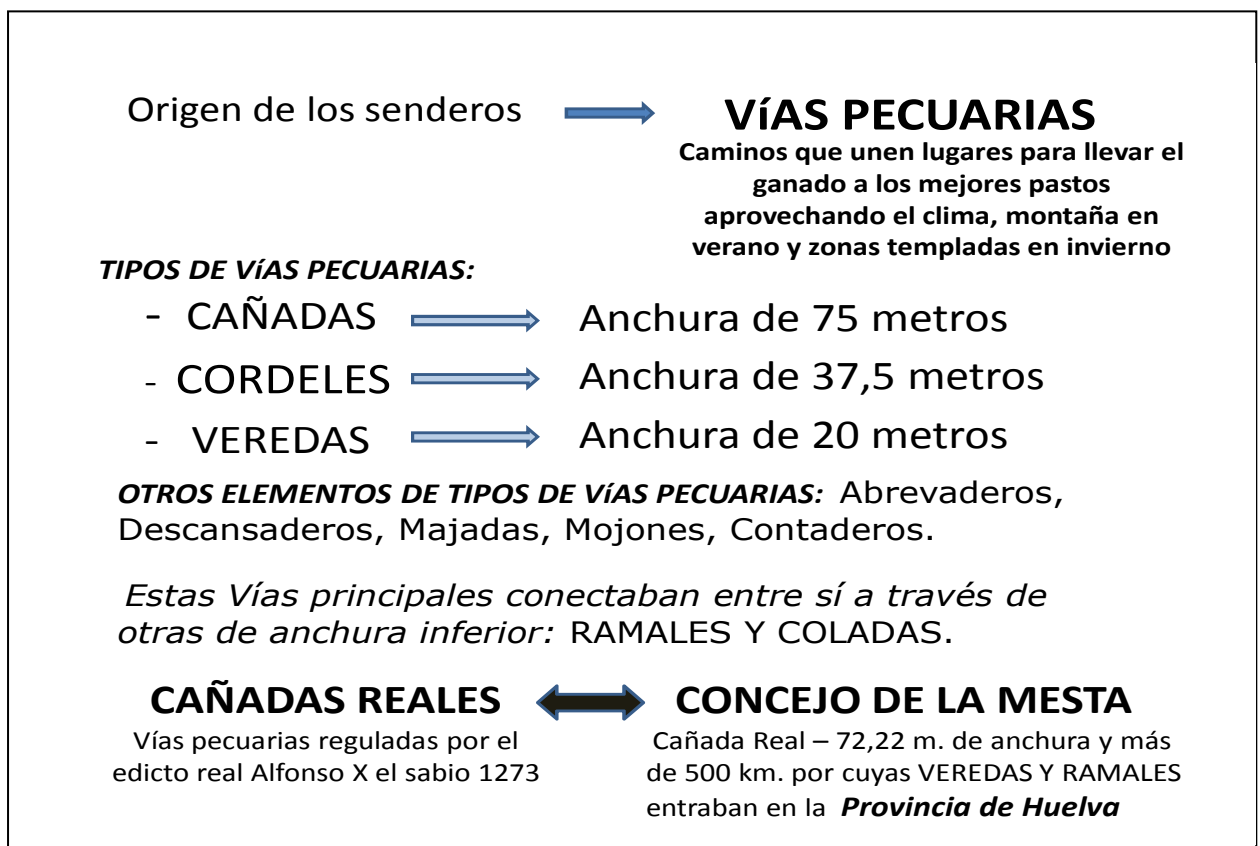
La denominación más antigua, de sendero, que se conoce y que llega hasta nuestros días es el de VIA PECUARIA, definida como *Caminos que unen lugares para llevar el ganado a los mejores pastos aprovechando el clima, montaña en verano y zonas templadas en invierno*. Para ello en 1273, Alfonso X el Sabio, ordena las Vías pecuarias y sus uso mediante un edicto donde las califica como CAÑADAS REALES, a partir de ahí se crea en el mismo siglo XIII el CONCEJO DE LA MESTA, donde se rubrican y se les dan sus dimensiones a las Cañadas Reales.

A su vez las Cañadas y Cordeles, conectaban entre sí por medio de caminos de menor orden como eran la *Veredas y Ramales*.



Charco Valdelacarrera (Fuenteheridos) – Abrevadero real vereda de Extremadura

Otros elementos que complementaban las vías pecuarias son los *Abrevaderos* para el ganado (Algún que otros tenemos en nuestro termino municipal, con el distintivo de Abrevadero Real (La Urralera, El charco Valdelacarrera, incluso **la misma plaza de Fuenteheridos fue Abrevadero real**. *Descansaderos*, *Majadas* (refugio para el pastor y el ganado transhumante). Atiende al siguiente cuadro sinóptico:

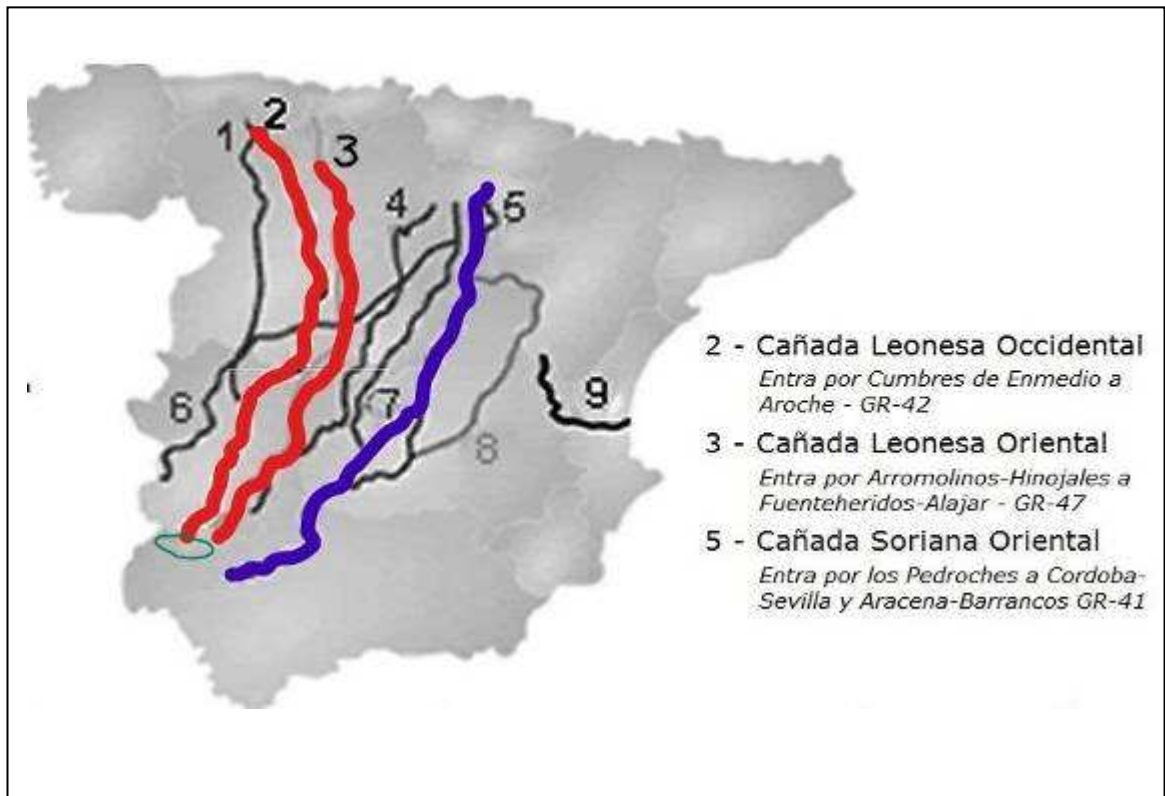




## 2 – Como entraban las Cañadas reales en nuestra comarca.

Las Cañadas reales, entraban a nuestra comarca a través de las Cañadas de la Mesta por donde el ganado haciendo la transhumancia venía desde el Norte hasta las provincias de Badajoz y Ciudad Real y de ahí entraban en Andalucía. Las cañadas que afectan a nuestra comarca son:

- **Cañada Leonesa occidental** que al entrar en Badajoz desde Castilla se denominó la *Cañada real de Medellín de 700 km.* desde León hasta que entra por Segura de León a Cumbres de En medio con un *ramal* a Cumbres Mayores y llega a Aroche a través de sus *ramales y coladas*.
- **Cañada Leonesa Oriental** que entra desde Badajoz por Tentudía a Arromolinos de León e Hinojales y de ahí por Cortelazor baja a Fuenteheridos y Alajar por *ramales y coladas*.
- **Cañada Soriana occidental** que por Ciudad Real (MESTA PRINCIPAL, ver mapa) entraba a los Pedroches y de Córdoba a Sevilla y comunicaba con nuestra comarca por Castillo las Guardas y *Cordel de las Buervas la gran Vereda/Cordel* que une Sevilla con nuestra Comarca de la Sierra y una vez dentro de ella bifurca en Ramales que más adelante hablaremos.
- Existen a nivel de toda la península como refleja el mapa de a continuación otras cañadas que desde el Norte conducían al sur.



La siguiente foto, constata que aún existe el ancho de las Cañadas, es difícil encontrar porque quedan pocas.



75 metros de anchura de la *Cañada Real Soriana Occidental* -LA MESTA- en su entrada a Andalucía por la comarca de los Pedroches(Córdoba)

Cañada real soriana Occidental en su entrada en Andalucía por la comarca de los Pedroches

En siguiente la foto se ve como ahora se están de nuevo identificando las antiguas cañadas, tanto al sur de Badajoz como en Aroche,Huelva.



Cañada Leonesa al sur de Merida



Cañada de Medellín- Pte. Los Lobos - Aroche



### 3 – ‘Vereas’ de Carne, caminos de Rueda y Herradura.

Una vez la Mesta entraba de Badajoz hacia el sur, apareció en la sierra el concepto VEREA DE CARNE, eran las mismas veredas y ramales por donde se movía el ganado de un sitio a otro, ya dentro de nuestra comarca; no solo para aprovechar los pastos, también para la comercialización. Por ejemplo *yo he oído hablar a los mayores* que el camino entre la *aldea de Navahermosa a Valdelama* y de allí a la ermita de Los Marines y hasta Aracena era una ‘Verea’ de Carne.



Camino de rueda Madrid-Fregenal – Fuenteheridos cuesta Maiguerra entra desde el norte

En el siglo XVIII según la ordenanza de Junio 1767 (Carlos III) contemplaba la construcción de caminos pavimentados, aptos para vehículos con ruedas, de ahí los CAMINOS DE RUEDA que no llegaron a nuestra comarca hasta mediados del siglo XIX, los caminos de rueda están identificados en el catastro de la época, por ejemplo el camino de rueda que desde Madrid por Fregenal venía por las cumbres altas a Fuenteheridos y Aracena; otro era el que partiendo de Sevilla, al Castillo de las Guardas, a Puerto Moral y Aracena y de ahí a Cañaveras de León y de nuevo a Fregenal; Ambos caminos son respectivamente los senderos Homologados GR-47 Y GR-41 de los cuales hablaremos más adelante.

A excepción de estos caminos de Rueda el resto eran todos **caminos de Herradura** (*su definición es camino estrecho por el que pueden transitar caballerías pero no carros*) comunicaban los pueblos entre sí y no estaban asfaltados, por estos caminos existió un gran tráfico sobre todo de cereales.





Camino de rueda Sevilla-Aracena-Fregenal – Salida de Cañaveral de León al sur hacia Aracena

#### 4 – Nuestros viejos caminos.

A mediados del siglo XX, ya los viejos caminos de la sierra dejaron de desempeñar el papel fundamental que como vías de comunicación tuvieron hasta entonces.

Con las comunicaciones rápidas (ctras.) entraron en un claro proceso de abandono y deterioro. Algunos fueron enterrados por las nuevas carreteras (*p.e. el Sendero de Fuenteheridos a Castaño de Robledo*), destruidos por las labores agrarias, obstruidos por la vegetación al no usarse (aquí tengo varios ejemplos: *camino de la Cuba de Fuenteheridos a Aguarribia, Pasada de Fuenteheridos a Linares en el tramo -la Cerca los Pinos-, Pasada de Jabugo a Fuenteheridos en*



*el tramo –camping el Madroñal...)* o han sido usurpados ilegalmente por propietarios colindantes.

Sim embargo el panorama no es tan desolador con puede parecer, pues en muchos lugares de la Sierra conserva todavía su uso tradicional. Los aminos pueden ser fuente de recursos para los pueblos, Además se extiende cada vez mas la práctica de observación, deporte, cultura y en general todo tipo de ocio activo, en el ambito rural y sobre todo en nuestra Comarca.



Camino de Herradura – Calleja de Cortegana a la aldea del Cincho

Todo esto hace que la gente venga a nuestra tierra para conocer la belleza paisajistica, riqueza natural, monumentos y actividades culturales. Los caminos siguen siendo vias de union entre los pueblos que ayudan a conocer la historia de nuestra comarca.

## 5 – Nacimiento del Senderismo con deporte y clasificación de los senderos.

Al inicio de la segunda mitad del siglo XX nace en europa promovida por las federaciones de Montañismo, el Senderismo como deporte, en 1969 se crea en Alemania 1969 la asociación europea de Senderismo, *European Ramblers' Association* (en adelante E.R.A.) y comienza el control y Homologación de los senderos.

En España el senderismo como fenomeno deportivo nace en 1975 quedando, la responsabilidad del control y Homologación de los caminos, a cargo de la *Federación Española de Deportes de*



*Montaña y Escalada* (en adelante FEDME) la cual en coordinación con la E.R.A. comienza a trazar itinerarios y darles nombre, según la nomenclatura establecida.

Es muy importante señalar que los senderos a homologar se basan en las antiguas Cañadas Reales, Cordeles, Veredas y Ramales.



Antiguas porteras de palos – Calleja camino del Talenque desde ctra. Navahermosa

La tipología de la clasificación de los senderos en España tiene una definición clara y concisa, pues los senderos que recorren las montañas y el medio natural en nuestro país, son de tres clases: los Senderos de Gran Recorrido (GR), los Senderos de Pequeño Recorrido (PR) y los Senderos Locales (SL).

Los Senderos de Gran Recorrido (GR) son rutas que necesitan más de un día para recorrerlos y tiene una longitud mínima de 50 kilómetros. Están balizados con señales blancas y rojas, pueden tener enlaces y derivaciones, tiene su número de identificación, son competencia de la FEDME, siendo las federaciones territoriales, en nuestra autonomía *Federación Andaluza de Montañismo* (en adelante FAM) quienes se encargan de los controles y homologaciones en sus respectivos territorios.

Los Senderos de Pequeño Recorrido (PR) tienen una longitud que oscila entre los 10 y 50 kilómetros, aunque en función de su desnivel o dificultad pueden seguir siendo PR's con menos de 10 kilómetros, y se distinguen por su señalización blanca y amarilla. Suelen identificarse con



caminos tradicionales de las zonas donde están ubicados. Su control y homologación es responsabilidad de la FAM y todos están debidamente numerados y registrados. En la Comunidad Andaluza su nomenclatura es PR-A-nº (en este caso la A significa Andalucía).

Los Senderos Locales (SL) tienen una longitud máxima de 10 kilómetros, son rutas de carácter singular y cercano a un núcleo de población. Están balizados con marcas blancas y verdes y de igual forma que los Senderos de Pequeño Recorrido son competencia de la FAM que es la encargada de su homologación y control. Su nomenclatura es SL-A-nº.

El siguiente cuadro sinóptico, describe la nomenclatura del balizado de los Senderos Homologados a nivel Nacional, regional y local.

Balizado de Sendero Homologado	Dirección correcta	Dirección incorrecta	Cambio de dirección	
<b>GR</b>				<b>Gran Recorrido, mas de 50 km. de recorrido, unen comarcas</b>
<b>P.R</b>				<b>Pequeño Recorrido, entre 10 y 50 km. de recorrido, unen localidades</b>
<b>SL</b>				<b>Sendero Local menos de 10 km. de recorrido, de caracter local cercano a una población</b>
<b>S.U.</b>				<b>Sendero Urbano, recorre una localidad interiormente. Tiene poco uso</b>

Dentro de los Recorridos Senderistas, existen otras tres modalidades:

- Derivaciones.-Tramos que desde un sendero homologado van a un lugar de interés.
- Variantes .-Unen dos puntos diferentes del mismo sendero (valizado igual).
- Enlaces .- Senderos que unen dos senderos de igual o distinto rango.

*Sendero Internacional(E)-Unido a un GR, sendero europeo reconocido(E.R.A.)*

Dentro de los recorridos senderistas (GR's, PR's y SL's) existen otras tres modalidades: derivaciones, variantes y enlaces. *Las derivaciones* son tramos convenientemente señalizados que parten de un sendero homologado y acercan un lugar o elemento de marcado interés. *Las variantes* son senderos señalizados homologados, de cualquier rango, que unen dos puntos diferentes del mismo sendero. *Los enlaces* son aquellos senderos señalizados homologados que unen senderos distintos de igual o diferente rango.

*Hay que hacer una distinción en los camino PR de pequeño recorrido que como he descrito en Andalucía son PR-A; sin embargo en algunas partes de España como en Castilla León PR-LE provincia de León, PR-SA provincia de Salamanca, PR-PA provincia de Palencia .....*

Por otra parte están los Senderos Internacionales (E); que en unión a la identificación de un sendero GR, en los tramos que corresponda, aparecerá las siglas E, como marca de los senderos europeos reconocidos oficialmente por la E.R.A.



Sendero Internacional Homologado E-4 y Nacional GR-7 de Tarifa a Atenas



Sendero Coincidente GR-42.1 y PR-A-5 de Almonaster a Cortegana

## 6 – Senderos Homologados en nuestra comarca.

Nuestra comarca, como hemos desarrollado antes, al ser una gran vía de comunicación tanto de Norte a Sur, como de Oeste a Este (Portugal a Sevilla); **existen cuatro senderos de Gran recorrido incluso se pueden decir que son seis a tener dos de ellos dos grandes variantes:**

- **GR-41** – *Cordel de las Buevas* - 154 km (66 en Sevilla y 88 en Huelva) .- Va de Sevilla a Barranco: por Aljarafe oeste a Gerena, la rivera del Guadiamar hasta el castillo las Guardas, después al norte llega a Zufre y a través de los embalses a la zona de las Murtiguillas / estación de la La Nava, después por las Contiendas de Encinasola-Aroche hasta barranco – *Este sendero tiene la particularidad de que los Embalse de Aracena y Zufre han cortado su recorrido y algunos propietarios han usurpado el paso de camino; lo digo con conocimiento de causa porque me ha ocurrido en mis investigaciones.*
  - o **GR-41.3** – 48 km. *Variante* que nace en Zufre y recorre todos los pueblos, Higuera de la Sierra, Jabuguillo, Aracena, Los Marines, Fuenteheridos, Gararozza y enlaza de nuevo al principal en la zona de *las Murtiguillas* por el *Puerto de la Encina*.
- **GR-42** – Cañada Real Leonesa Occidental - 56 km. Es la prolongación de la Cañada de Medellín (comentada antes) y va desde Segura de León a Aroche: por Cumbres de En



medio, cruzando la contienda de noreste a suroeste, a Maribarba, puente de los Leones y llega a Aroche. *Este camino en la zona de la castillo Torres a la Contienda hay partes perdidas de no usarlo, aprovechando dicho deshuso ha habido usurpaciones por parte de dueños de fincas colindantes.*

- **GR-42.1** – 50 km. *Variante* que nace al norte de Cumbre Mayores, la cruza, por el *puerto de El Pico* a la Coronada, y por *puerto Lanchar* a Valdelarco, Galaroza, Jabugo, Aguafría, y por *puerto de la Cruz*, a Almonaster y Cortegana a Aroche.
- **GR-47** – *Camino de las Minas* - 37 km. -Desde el sur de Badajoz, nace en Hinojales, a la *ermita la Coronada*, Cortelazor por Valdelama a Fuenteheridos, Alajar y por su rivera llega a Santa Eulalia y a partir de aquí, ya sin homologación, por las minas (Concepción/San platón/Esperanza) baja por el Odiel a la Fija y Zalamea. *También he tenido problemas, y no baladí, en la zona de la gran finca de la Coronada donde a pesar de que están las marcas blanca y roja el mayoral encargado, una vez no me permitió el paso.*



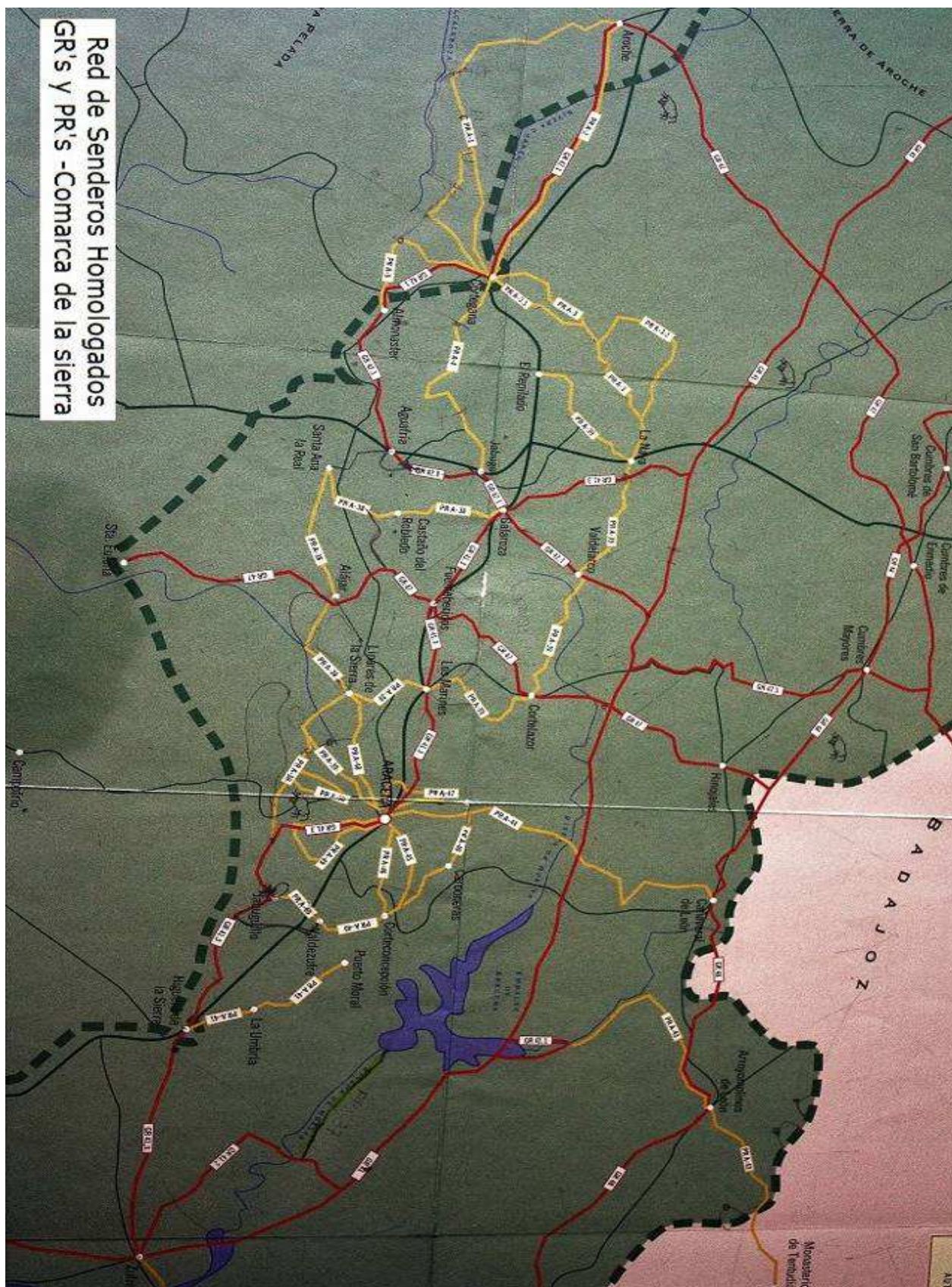
GR-47 – A su paso por Fuenteheridos; v baliza cambio dirección en una encina en Santa Eulalia.

- **GR-48** – 94 km (solo en nuestra Comarca) *Gran sendero de Sierra Morena de Barrancos a Santa Elena (Jaen)* – Este sendero fue homologado como todos aprox. Año 1975/80; a partir de 2005 la Consejería de Media Ambiente de la Junta, lo ha remodelado y variado un poco su trazado, para que pase por algunos pueblos que estaban cerca de primitivo GR-48, **además la señalización**, puedo corroborar por que la he analizado (en nuestra comarca, en Sierra Norte, en Los pedroches....), **es muy buena.**

En el siguiente plano, están totalmente definidos los GR's (antes descritos) y los PR-A's (que después describiremos), este plano es de 1995 después del proyecto CADISPA (Junta de Andalucía con WWF Adena) cuyo principal objetivo era *-contribuir a que los habitantes conozcan, valoren y se identifiquen con su espacio protegido-* y considerar los caminos como



parte importante del patrimonio de nuestra sociedad. Con respecto a los senderos señalaron y adecuaron toda la red de nuestra comarca, siendo hoy en día de las **zonas de España más ricas en cuanto a densidad de GR's y PR's**.





Con respecto a los SL-A's (senderos locales), en nuestra comarca, ahora desde hace 5 o 6 años es cuando la Consejería de Medio ambiente está trabajando en su identificación.



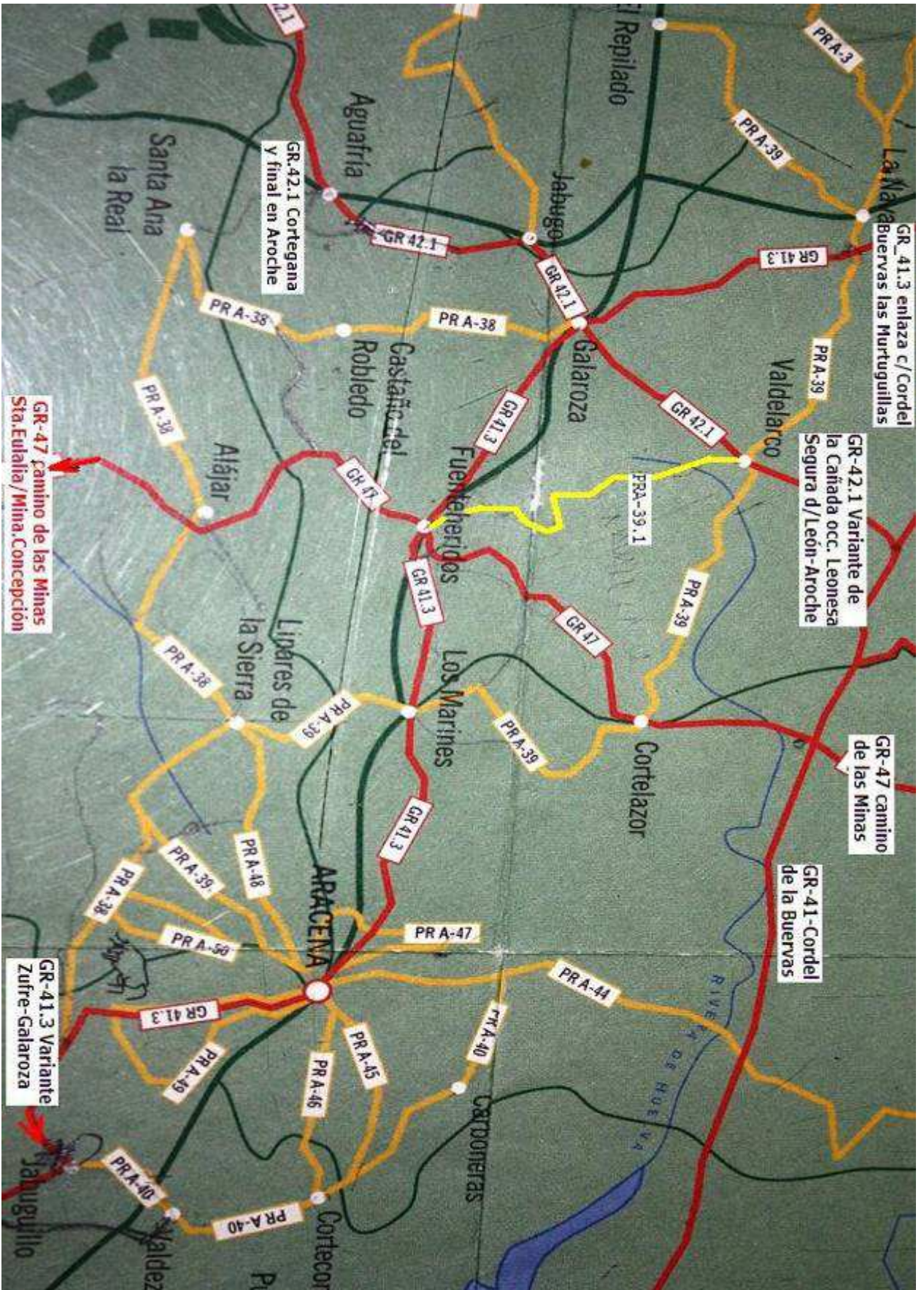
Balizas Sendero Local: Linares-Alajar SL-A-126 (izq.) y Valdelarco al Talenque SL-A-128

Y los Senderos de Pequeño recorrido que tenemos homologados en nuestra Sierra son:

- **PRA-1** .- Cortegana, Aldea el Hurón, Aroche . . . . . 21 km.
- **PRA-2** .- Cortegana Aroche . . . . . 11 km.
- **PRA-3** .- Cortegana, rivera del Caliente, La Nava . . . . . 10 km.
- **PRA-4** .- Cortegana, La Canaleja, Los Romeros, Jabugo . . . . . 10 km.
- **PRA-5** .- Cortegana, El Cincho, Las Veredas, Almonaster. . . . . 6 km.


Para seguir describiendo los PR-A homologados vemos primero el mapa general de senderos con un poco de más de detalle:







- **PRA-38** .- Ctra. Campofrío (GR-41.3), Linares de la Sierra, Alajar, Calabacino, Castaño del Robledo, Galaroza . . . . . 24 km.
- **PRA-39** .- Aracena, Linares de la Sierra, Los Marines, Cortelazor, Valdclarco, la Nava, El Repilado . . . . . 34 km.
  - **PRA-39.1** .- Variante Valdclarco-Fuenteheridos (*Vereda de Extremadura*) . 7 km.
- **PRA-40**.-Jabuguillo,Valdezufre,Corteconcepción,Carboneras. . . . . 13 km
- **PRA-41** .- Higuera de la Sierra, La umbría, Puerto Moral . . . . . 8 km.



Marcas Pequeño Recorrido, Valdclarco-Cortelazor (izq.) y Cortegana-Almonaster (bajo pte. Tren)

- **PRA-42** .- Zufre – Cala . . . . . 19 km.
- **PRA-43** .- Rivera de Montemayor, Arromolinos de león y hasta Tentudía . . . . . 21 km.
- **PRA-44** .- Aracena, Sierra de Hinojales, Cañaverall de León . . . . . 19 km
- **PRA-45** .- Aracena Corteconcepción por la fuente del Rey . . . . . 5 km.
- **PRA-46** .- Aracena Corteconcepción por camino del Rebollar . . . . . 5 km.

- **PRA-47** .- Aracena fuente del Castaño (circular) en desaparición por usurpación a final del siglo XX. . . . . 5 km.
- **PRA-48** .- Aracena – Linares de la Sierra . . . . . 5 km.
- **PRA-49** .- Aracena - monte San Miguel (circular) . . . . . 5 km.
- **PRA-50** .- Aracena–Vereda las Dehesillas (circular) la vuelta a Aracena está en desaparición, abandono cubierto de maleza . . . . . 4km.

- 7 – Caminos en nuestra comarca de final de siglo XX hasta hoy.



Charco Malo – Cortelazor, sendero local (SL) adecuado por el ayuntamiento a fin de siglo

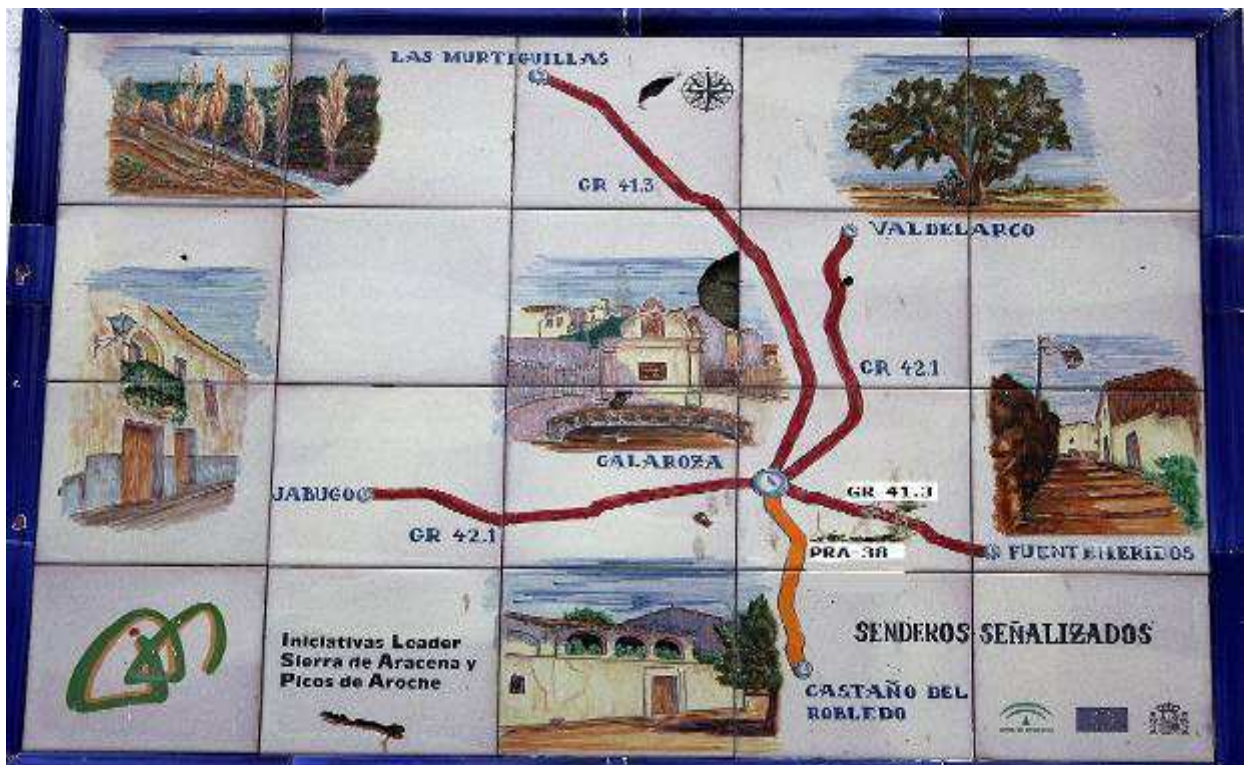
Debido al auge que ha ido cogiendo el Senderismo en toda España en general y en nuestra Sierra en particular, ya sobre 1997 a 2000 a través del grupo de desarrollo regional, sierra de Aracena y picos de Aroche (en adelante GDR), con fondos de Comunidad Económica Europea patrocinó a los pueblos para marcar los senderos de su término municipal, a estas INICIATIVAS LEADER se acogieron los pueblos de *Galaroza, Jabugo, Valdelarco, Cortelazor y Santa Ana la Real* y señalaron los caminos con placas que llevan el nombre de los caminos.





Carteles – nombre de senderos en Galaroza - GDR con Iniciativas Leader

También a través de las INICIATIVAS LEADER se pusieron, en las mismas fechas, en todos los pueblos de la comarca un azulejo (en sitio bien visible) describiendo los Senderos homologados que entraban y/o salían de la población, vemos como ejemplo el azulejo de Galaroza:





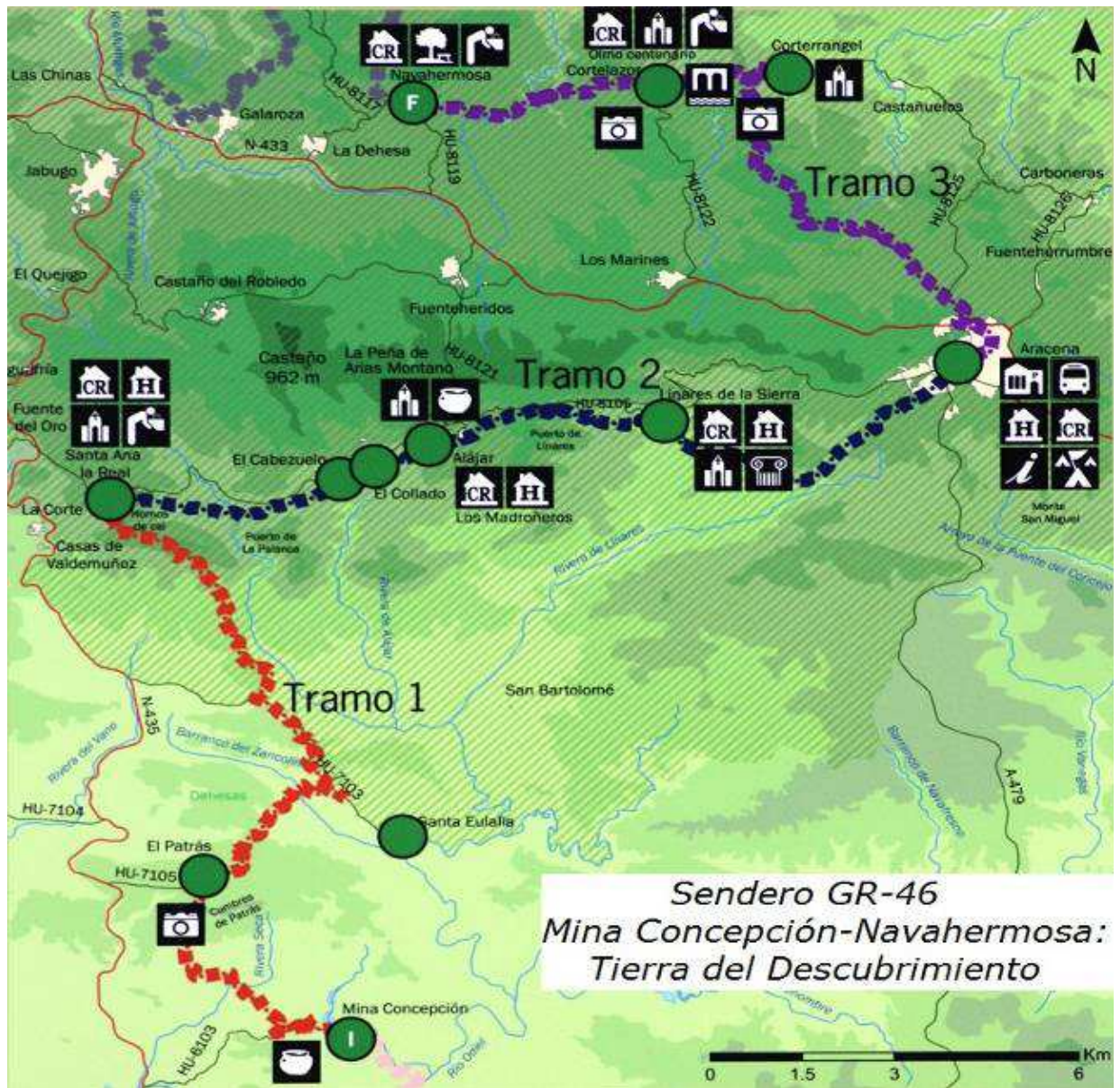
Ya en los últimos años los propios ayto. con sus recursos, y apostando por que haya más alicientes al turismo están adecuando los caminos y ponemos como ejemplo Galaroza que ya lleva mucho tiempo haciendolo; Linares de la Sierra con su cuaderno de senderos **el Bosque Escondido**; Santa Ana la Real con sus rutas **los Hornos de Cal**; Fuenteheridos con la limpieza de callejas (**la Mirla, Pasada de Linares, ....**) y carteles singulares de los caminos; etc....



Carteles – Fuenteheridos, Pasadas Alajar/Castaño - Linares de la Sierra red senderos Bosque escondido

Por último vamos a hablar del último camino Homologado en la sierra por parque de GDR con Andalucía se mueve con Europa. Se trata del **GR-46 – Tierra del descubrimiento**, el cual desde el centro del Parque Natural, NAVAHERMOSA, va al este a Cortelazor, por el Barrial a Corterrangel, al sureste por los Azores y Cantalgallo, entra en Aracena y la cruza, saliendo por Las Molinillas a Linares de la Sierra, de aquí al oeste a Alajar y Santa Ana la Real; ahora al sur por los Veneros y los Gallizos a Santa Eulalia, saliendo del Parque Natural al sur hacia El Patras, finalizando en MINA CONCEPCION.





**Bibliografía:**

- II JORNADAS DE PATRIMONIO, SIERRA DE HUELVA. Vicente Beltrán Chiva
- FOLLETO PROYECTO CADISPA – ANDALUCIA – Conservación y desarrollo en el Parque Natural Sierra de Aracena y Picos de Aroche.
- CARTOGRAFIA – GDR Y ANDALUCIA SE MUEVE CON EUROPA. (Tfno. 959126279)
- CARTOGRAFIA – FOLLETO PATRONATO PROVINCIAL DE TURISMO. Huelva
- SEÑALIZACION- FEDME - <http://www.fedamon.com/senderos/senalizaciones/>
- CAÑADAS DE LA MESTA - [https://es.wikipedia.org/wiki/Cañada\\_real](https://es.wikipedia.org/wiki/Cañada_real)
- FOTOGRAFIAS – Tomás Fernández González.